

## Recomendaciones

- No encienda fuego fuera de lugares habilitados; cuidado con las colillas.
- No abandone basura en el recorrido.
- Respete las fuentes y cursos de agua.
- Respete la flora y fauna. Los perros deben ir atados.
- Procure no utilizar vehículos a motor.
- Mantenga cerradas verjas, puertas, trancas, portillas, etc.
- No pise los sembrados, respete al ganado y los aperos agrícolas.
- Respete los caminos y la señalización, no tome atajos. No acampe por libre.
- Adecué el calzado y la ropa al itinerario y meteorología prevista.
- Infórmese bien sobre el recorrido.
- Informe a alguien sobre su itinerario.
- De ser necesario, lleve agua y alimentos.
- Respete al máximo los yacimientos arqueológicos y el resto del patrimonio histórico-artístico.
- Emergencias 112.

Ruta Viesgo Miradores del Navia: dificultad baja

[www.parquehistorico.org](http://www.parquehistorico.org)



## Placidez del agua y vegetación autóctona

Cómo llegar:




Desde Boal durante 2 km por la AS-12 hasta San Llouguís y aquí desvío por la AS-35 durante 6 km hasta el Área Recreativa de Castriyón, en cuyo estacionamiento comienza y finaliza la ruta.

Inicio N43 23.401 W6 48.051

Final N43 23.401 W6 48.051



Cartografía: Intermapa. Imprime: E.U.J.O.A. Dep. legal: 02935-2018



## Ruta Viesgo Miradores del Navia

PR.AS-299

FUNDACIÓN  
PARQUE HISTÓRICO  
del NAVIA

GOBIERNO DEL  
PRINCIPADO DE ASTURIAS

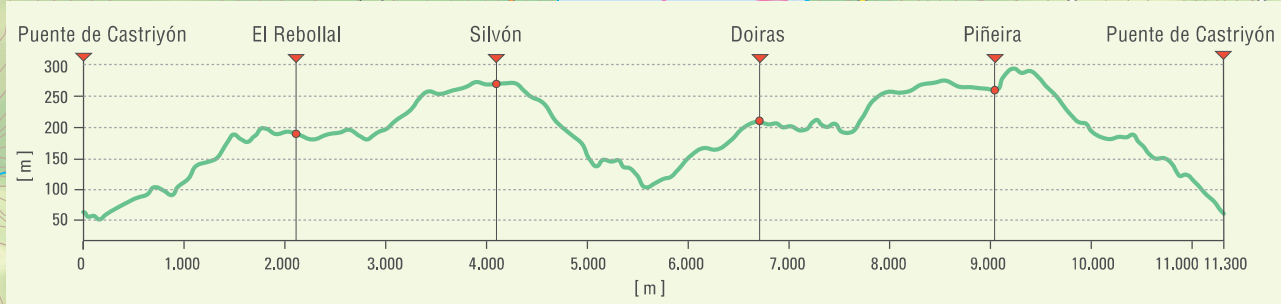
Asturias  
paraíso natural

PARQUE HISTÓRICO  
del NAVIA

EL HOMBRE EN LA NATURALEZA  
M E N I N N A T U R E



VIESGO MIRADORES DEL NAVIA  
(PR. AS-299)



**LEYENDA**

- Iglesia
- Ermita, Capilla
- Casa-Palacio
- Puente
- Molino
- Cueva
- Vista Panorámica
- Área Recreativa